



LEGENDA

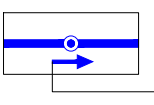
 limite do Plano de pormenor (34,3 ha)

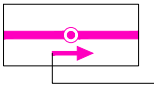
REDE EXISTENTE


 rede de drenagem de águas residuais domésticas

 rede de drenagem de águas pluviais

REDE PROPOSTA

 rede de drenagem de águas residuais domésticas
sentido de escoamento

 rede de drenagem de águas pluviais
sentido de escoamento



| | | | | | |
|---------|--|------------|----------|-----------|---------|
| 01 | Modificação da estrutura de propriedade e da área do plano | 28/10/2020 | AB | AO | NR |
| REVISÃO | ALTERAÇÕES | DATA | DESENHOU | VERIFICOU | APROVOU |

PLANO DE PORMENOR DA TAPADA

VERSÃO FINAL DO PLANO



Câmara Municipal de Ourém



| | | | | | |
|---------------|-----------------|--|-----------------------------|--------------------|------------|
| escala | 1:2000 | ELEMENTOS QUE ACOMPANHAM O PLANO | | | |
| data | outubro de 2020 | REDE DE DRENAGEM DE ÁGUAS RESIDUAIS DOMÉSTICAS E PLUVIAIS (existente e proposta) | | | |
| carregado por | | | | | |
| DUALIDADE | data: 2006 | escala: 1/500 | sistema de projecção: GAUSS | elipsóide: HAYFORD | Datum: 73 |
| projecto | AIM | desenhou | AIM | verificou | ACG |
| | | | | aprovou | ACG |
| | | | | Encargo | Desenho Nº |
| | | | | | Revisão |

760 - 0504 - /